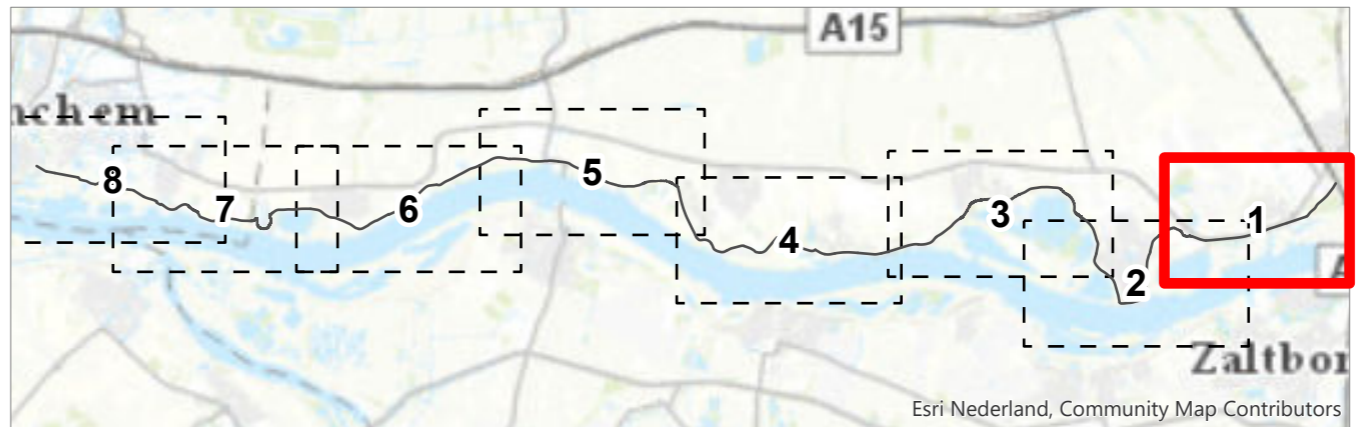


Sources: Esri, HERE, Garmin, Intermap, increment P Corp., GEBCO, USGS, FAO, NPS, NRCAN, GeoBase, IGN, Kadaster NL, Ordnance Survey, Esri Japan, METI, Esri China (Hong Kong), (c) OpenStreetMap contributors, and the GIS User Community

- Dijkvakken**
- Scheidingslijnen
 - Dijkvakken
- Kapvergunningplichtige bomen**
- Gemeente West-Betuwe

- Gemeente Gorinchem**
- type
- ★ Beeldbepalende bomengroep met diverse soorten
 - Monumentale boom
 - Houtopstanden Boswet

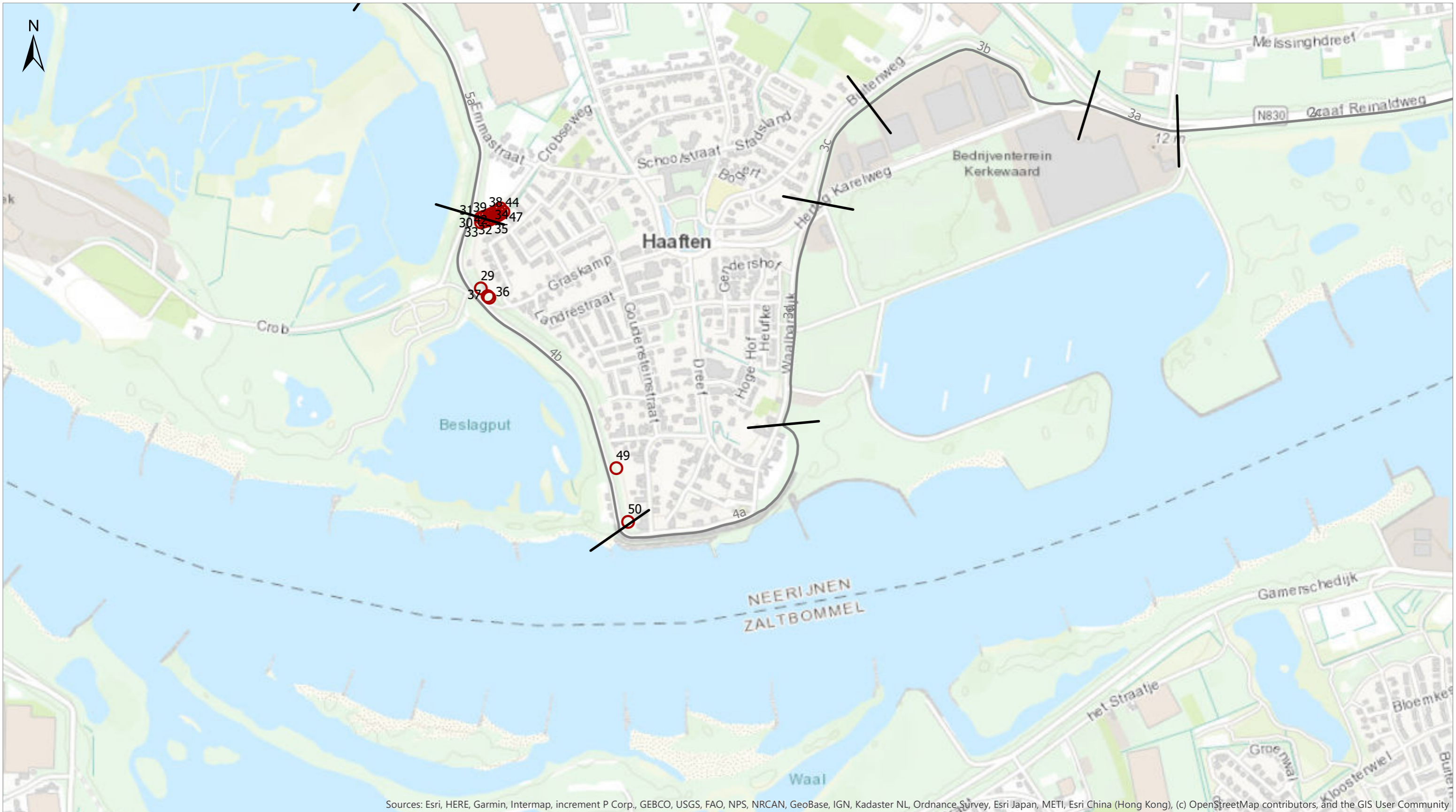


Titel
Kaartbijlage 28 - kapvergunning

Kaartblad 1/8 **Datum** 3/30/2020 **Schaal** 1:8,000



Esri Nederland, Community Map Contributors



Sources: Esri, HERE, Garmin, Intermap, increment P Corp., GEBCO, USGS, FAO, NPS, NRCAN, GeoBase, IGN, Kadaster NL, Ordnance Survey, Esri Japan, METI, Esri China (Hong Kong), (c) OpenStreetMap contributors, and the GIS User Community

Dijkvakken

- Scheidingslijnen
- Dijkvakken

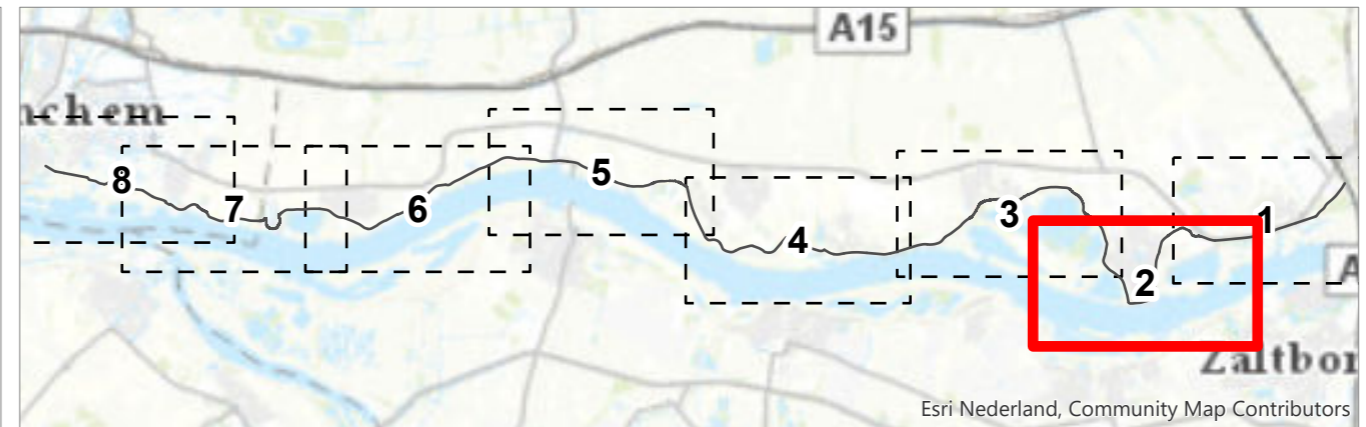
Kapvergunningplichtige bomen

- Gemeente West-Betuwe

Gemeente Gorinchem

type

- ★ Beeldbepalende bomengroep met diverse soorten
- Monumentale boom
- Houtopstanden Boswet



Titel
Kaartbijlage 28 - kapvergunning

Kaartblad 2/8 **Datum** 3/30/2020 **Schaal** 1:8,000



GraafReinaldalliantie

Esri Nederland, Community Map Contributors



Sources: Esri, HERE, Garmin, Intermap, increment P Corp., GEBCO, USGS, FAO, NPS, NRCAN, GeoBase, IGN, Kadaster NL, Ordnance Survey, Esri Japan, METI, Esri China (Hong Kong), (c) OpenStreetMap contributors, and the GIS User Community

Dijkvakken

- Scheidingslijnen
- Dijkvakken

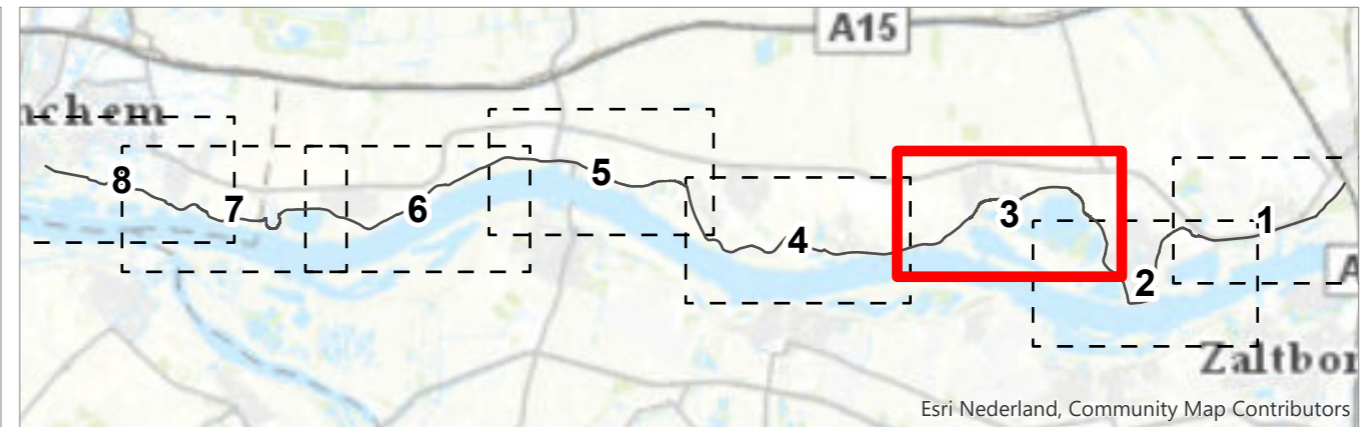
Kapvergunningplichtige bomen

- Gemeente West-Betuwe

Gemeente Gorinchem

type

- ★ Beeldbepalende bomengroep met diverse soorten
- Monumentale boom
- Houtopstanden Boswet



Titel
Kaartbijlage 28 - kapvergunning

Kaartblad 3/8 **Datum** 3/30/2020 **Schaal** 1:8,000



Esri Nederland, Community Map Contributors



Sources: Esri, HERE, Garmin, Intermap, increment P Corp., GEBCO, USGS, FAO, NPS, NRCAN, GeoBase, IGN, Kadaster NL, Ordnance Survey, Esri Japan, METI, Esri China (Hong Kong), (c) OpenStreetMap contributors, and the GIS User Community

Dijkvakken

- Scheidingslijnen
- Dijkvakken

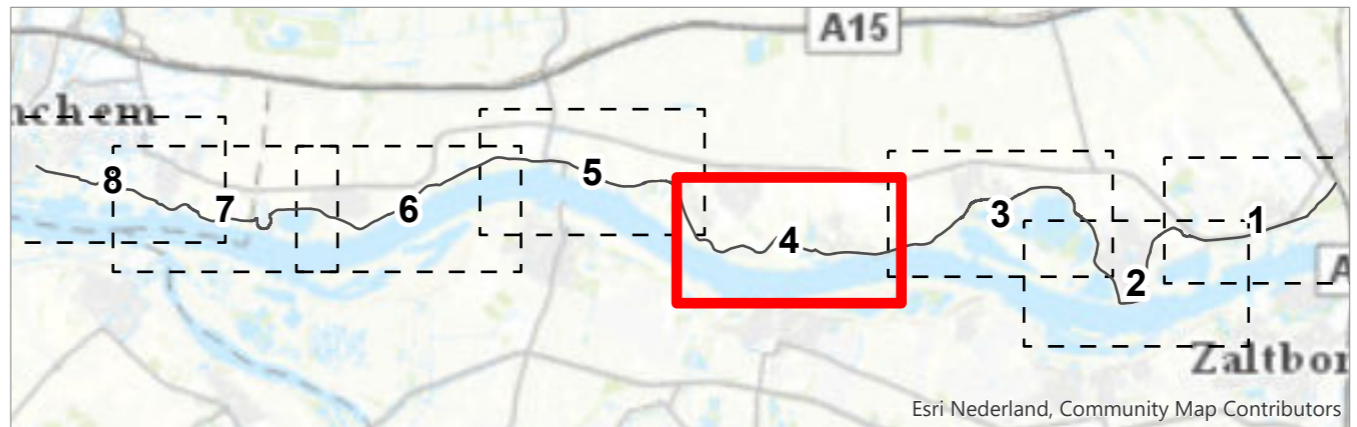
Kapvergunningplichtige bomen

- Gemeente West-Betuwe

Gemeente Gorinchem

type

- ★ Beeldbepalende bomengroep met diverse soorten
- Monumentale boom
- Houtopstanden Boswet



Titel
Kaartbijlage 28 - kapvergunning

Kaartblad 4/8 **Datum** 3/30/2020 **Schaal** 1:8,000

GraafReinaldalliantie

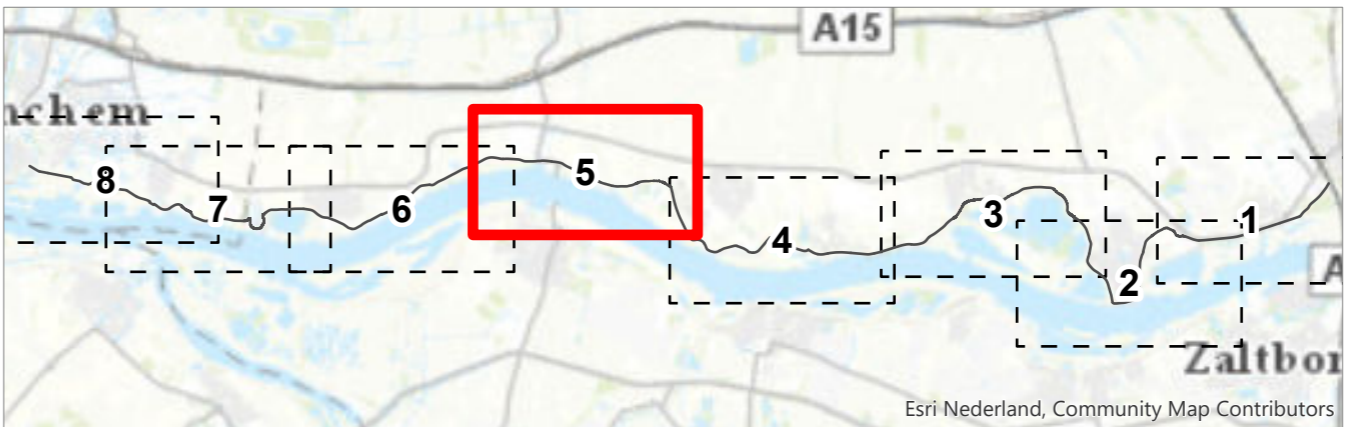
Esri Nederland, Community Map Contributors



Sources: Esri, HERE, Garmin, Intermap, increment P Corp., GEBCO, USGS, FAO, NPS, NRCAN, GeoBase, IGN, Kadaster NL, Ordnance Survey, Esri Japan, METI, Esri China (Hong Kong), (c) OpenStreetMap contributors, and the GIS User Community

- Dijkvakken**
- Scheidingslijnen
 - Dijkvakken
- Kapvergunningplichtige bomen**
- Gemeente West-Betuwe

- Gemeente Gorinchem**
- type
- ★ Beeldbepalende bomengroep met diverse soorten
 - Monumentale boom
 - Houtopstanden Boswet



Titel
Kaartbijlage 28 - kapvergunning

Kaartblad 5/8 **Datum** 3/30/2020 **Schaal** 1:8,000



Esri Nederland, Community Map Contributors



Sources: Esri, HERE, Garmin, Intermap, increment P Corp., GEBCO, USGS, FAO, NPS, NRCAN, GeoBase, IGN, Kadaster NL, Ordnance Survey, Esri Japan, METI, Esri China (Hong Kong), (c) OpenStreetMap contributors, and the GIS User Community

Dijkvakken

- Scheidingslijnen
- Dijkvakken

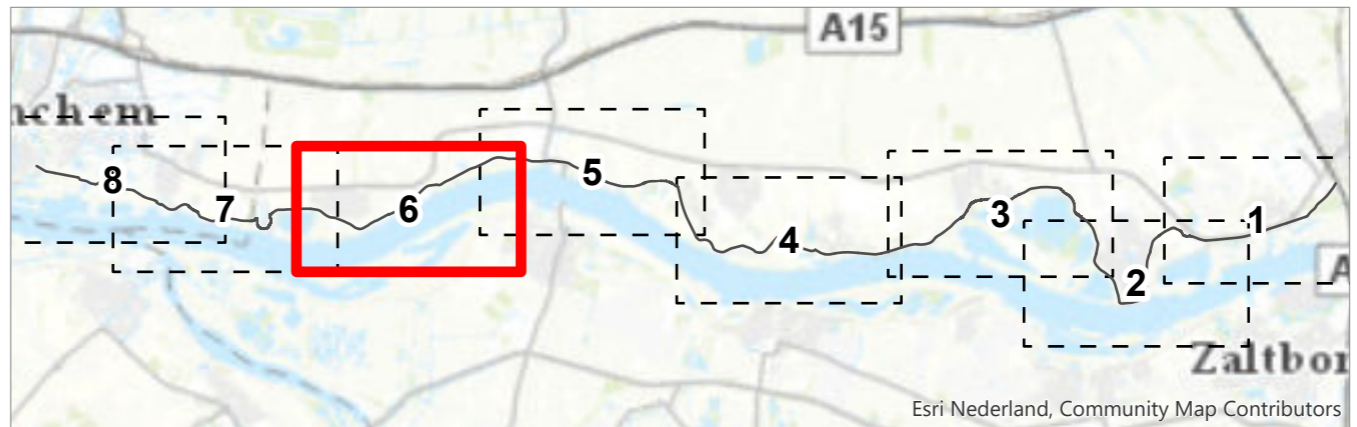
Kapvergunningplichtige bomen

- Gemeente West-Betuwe

Gemeente Gorinchem

type

- ★ Beeldbepalende bomengroep met diverse soorten
- Monumentale boom
- Houtopstanden Boswet

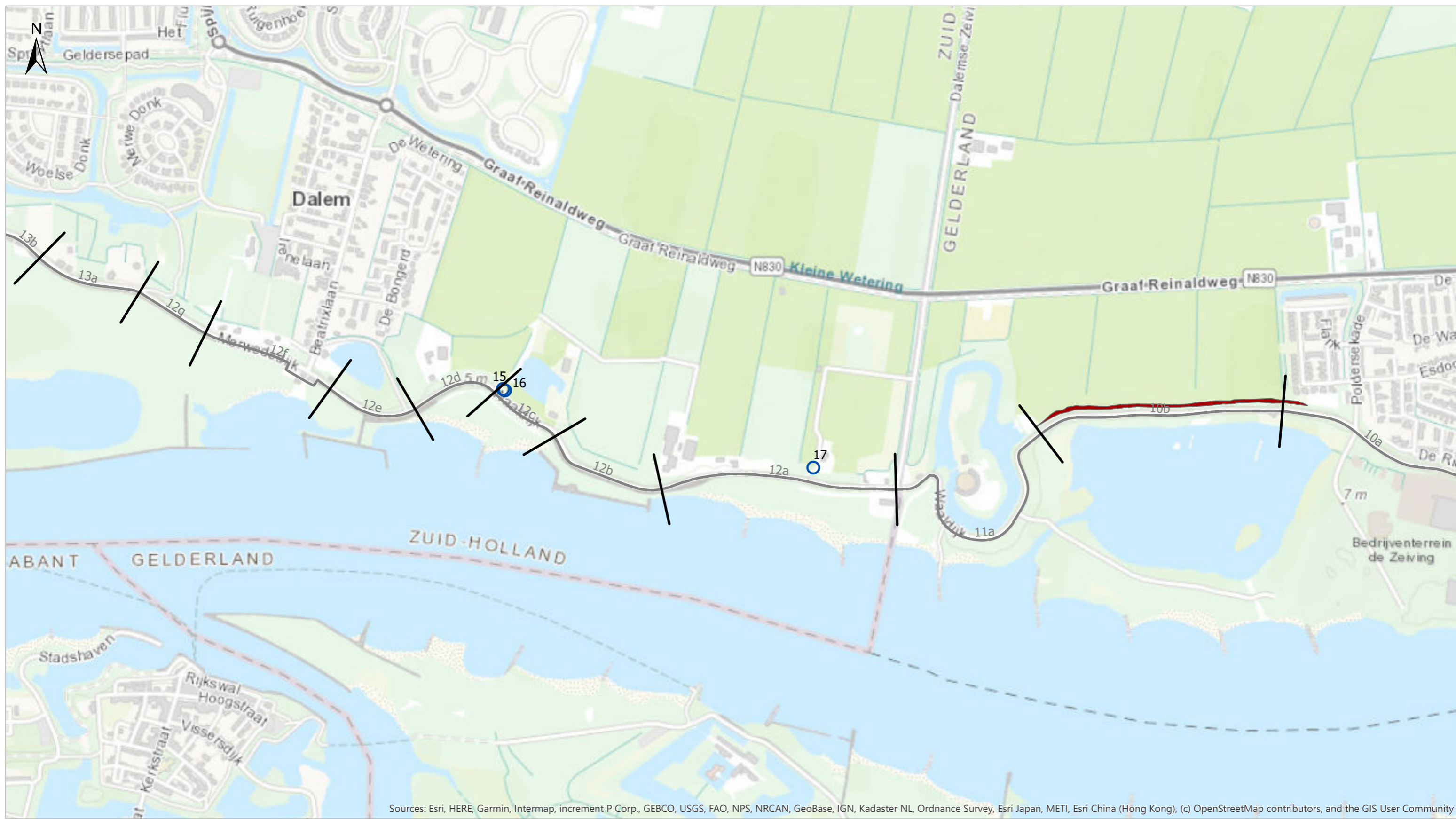


Titel
Kaartbijlage 28 - kapvergunning

Kaartblad 6/8 **Datum** 3/30/2020 **Schaal** 1:8,000



Esri Nederland, Community Map Contributors



Sources: Esri, HERE, Garmin, Intermap, increment P Corp., GEBCO, USGS, FAO, NPS, NRCAN, GeoBase, IGN, Kadaster NL, Ordnance Survey, Esri Japan, METI, Esri China (Hong Kong), (c) OpenStreetMap contributors, and the GIS User Community

Dijkvakken

- Scheidingslijnen
- Dijkvakken

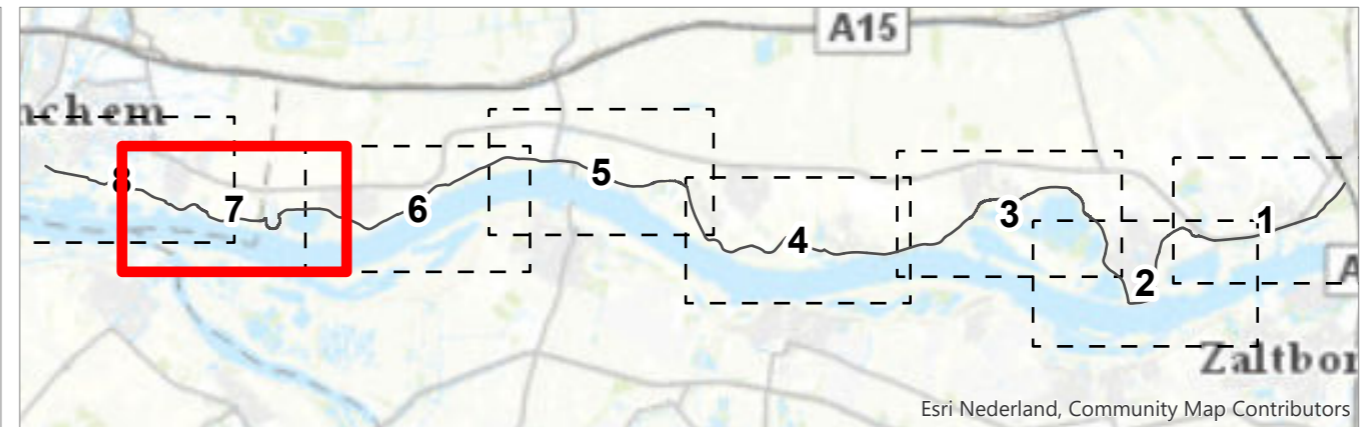
Kapvergunningplichtige bomen

- Gemeente West-Betuwe

Gemeente Gorinchem

type

- ★ Beeldbepalende bomengroep met diverse soorten
- Monumentale boom
- Houtopstanden Boswet



Titel
Kaartbijlage 28 - kapvergunning

Kaartblad 7/8 **Datum** 3/30/2020 **Schaal** 1:8,000

GraafReinaldalliantie

Esri Nederland, Community Map Contributors

Bijlage C1.1: Vergunningplichtige bomen West-Betuwe

Boom_ID	type	soort	diameter	eigenaar
18	Boom	Linde	20	Waterschap
19	Boom	Peer	20	Waterschap
20	Boom	Schietwilg	20	Waterschap
21	Boom	Schietwilg	20	Waterschap
22	Boom	Schietwilg	20	Waterschap
23	Boom	Schietwilg	20	Waterschap
24	Boom	Schietwilg	20	Waterschap
25	Boom	Schietwilg	20	Waterschap
26	Boom	Schietwilg	20	Waterschap
27	Boom	Schietwilg	20	Waterschap
28	Boom	Fijnspar	20	Waterschap
29	Boom	Linde	20	Waterschap
30	Boom	Es	30	Overheid
31	Boom	Es	20	Waterschap
32	Boom	Es	30	Overheid
33	Boom	Es	20	Overheid
34	Boom	Es	30	Overheid
35	Boom	Es	30	Overheid
36	Boom	Gewone esdoorn	30	Waterschap
37	Boom	Zwarte els	20	Waterschap
38	Boom	Es	30	Overheid
39	Boom	Es	30	Overheid
40	Boom	Es	20	Overheid
41	Boom	Es	20	Overheid
42	Boom	Es	30	Overheid
43	Boom	Es	30	Overheid
44	Boom	Es	30	Overheid
45	Boom	Es	20	Overheid
46	Boom	Es	30	Overheid
47	Boom	Es	30	Overheid
48	Boom	Es	30	Overheid
49	Boom	Ruwe berk	20	Particulier
50	Boom	Treurwilg	20	Particulier
51	Boom	Schietwilg	60	Waterschap
52	Boom	Schietwilg	60	Waterschap
53	Boom	Peer	20	Particulier
54	Boom	Schietwilg	60	Waterschap
55	Boom	Peer	20	Particulier
56	Boom	Schietwilg	60	Waterschap
57	Boom	Schietwilg	60	Waterschap
58	Boom	Peer	20	Particulier
59	Boom	Schietwilg	60	Waterschap
60	Boom	Peer	20	Waterschap
61	Boom	Schietwilg	60	Waterschap
62	Boom	Schietwilg	60	Waterschap
63	Boom	Schietwilg	60	Waterschap
64	Boom	Schietwilg	60	Waterschap

65	Boom	Schietwilg	60	Waterschap
66	Boom	Scharlaken eik	60	Waterschap
67	Boom	Schietwilg	60	Waterschap
68	Boom	Schietwilg	60	Waterschap
69	Boom	Schietwilg	60	Waterschap
70	Boom	Schietwilg	60	Waterschap
71	Boom	Schietwilg	60,7	Waterschap
72	Boom	Schietwilg	60	Waterschap
73	Boom	Schietwilg	60	Waterschap
74	Boom	Schietwilg	60	Waterschap
75	Boom	Schietwilg	60	Waterschap
76	Boom	Schietwilg	60	Waterschap
77	Boom	Peer	20,3	Particulier
78	Boom	Schietwilg	60	Waterschap
79	Boom	Schietwilg	60	Waterschap
80	Boom	Peer	20,3	Particulier
81	Boom	Peer	20,3	Particulier
82	Boom	Schietwilg	60	Waterschap
83	Boom	Schietwilg	60	Waterschap
84	Boom	Peer	20,3	Waterschap
85	Boom	Schietwilg	60	Waterschap
86	Boom	Peer	20,3	Waterschap
87	Boom	Peer	20,3	Waterschap
88	Boom	Schietwilg	60	Waterschap
89	Boom	Schietwilg	60	Waterschap
90	Boom	Peer	20,3	Waterschap
91	Boom	Schietwilg	60	Waterschap
92	Boom	Peer	20,3	Waterschap
93	Boom	Schietwilg	60	Waterschap
94	Boom	Schietwilg	60	Waterschap
95	Boom	Schietwilg	60	Waterschap
96	Boom	Schietwilg	60	Waterschap
97	Boom	Schietwilg	60	Waterschap
98	Boom	Zwarte els	20,3	Waterschap
99	Boom	Ruwe berk	30,4	Waterschap
100	Boom	Krul- pekingwilg	20,3	Waterschap
101	Boom	Ruwe berk	30,4	Waterschap
102	Boom	Reuzenlevensboom	50,6	Waterschap

OMSCHRIJVING WAARDERINGSCRITERIA

Weigeringscriteria

Natuurwaarden omgeving - ecologisch

In feite is bijna iedere boom ecologisch interessant. Een boom is echter ecologisch waardevol als deze wat extra's toevoegt in het ecosysteem. Als een dergelijke boom wegvalt dan zijn er directe gevolgen voor de naaste omgeving. Voorbeelden verblijfplaats voor vleermuizen, marterachtigen, zeldzame vogels, waardboom voor bijzonder flora (b.v. maretak, bijzondere mossen) en dergelijke.

Natuurwaarden boom - dendrologisch

Een boom is dendrologisch waardevol als de soort in Nederland zeldzaam of zeer zeldzaam is. In het boek 'Nederlandse dendrologie' van dr. B.K. Boom wordt dit per variëteit aangegeven. Het is denkbaar dat er boomsoorten zijn die in Nederland algemeen voorkomen, maar in een bepaalde streek zeldzaam zijn. Volgens de lijst van dr. B.K. Boom gaat het hier niet om een dendrologisch waardevolle boom, toch kan de boom dan het predikaat waardevol krijgen.

Ook algemene bomen van bijzondere ouderdom of omvang en bijzondere herkomsten en zaadgaarden die genetisch waardevol zijn, nemen we hier op als dendrologisch waardevol.

Landschappelijke waarden

Maakt de boom onderdeel uit van een landschappelijke structuur of is de boom als solitair een landschappelijk element?

Waarden voor stads en dorps schoon

Maakt de boom deel uit van een dorpsverhaal of feestelijkheid? Kan een ander exemplaar (een bestaande of een nieuwe) op deze plaats of in zijn directe omgeving de functie overnemen, of vervalt bij het wegvallen van de boom ook de functie voor een nieuwe boom?

Beeldbepalende waarden

De vorm, de omvang en de standplaats zijn de criteria op grond waarvan de esthetische waarde van de boom wordt bepaald. In vergelijking met andere bomen zal de boom meer dan gemiddeld beeldbepalend of van een bijzondere schoonheid voor de omgeving moeten zijn om het predikaat esthetisch waardevol te krijgen. Eerst wordt bepaald of een boom al dan niet een esthetisch waardevol is. Vervolgens is de mate van zichtbaarheid vanaf het openbaar terrein bepalend voor de toekenning van het aantal punten.

Cultuurhistorische waarden

Een boom is cultuurhistorisch waardevol als deze een rol van betekenis speelt in de geschiedenis van zijn omgeving. Te denken valt o.a. aan: bomen die herinneren aan gebeurtenissen, bomen die een bepaald punt markeren, bomen die uit een aanlegperiode van een wijk stammen of schenkingsbomen.

Waarden leefbaarheid

Is de boom te vervangen? Kan een ander exemplaar in zijn directe omgeving de functie overnemen?

Waardering weigeringscriteria

Ecologisch

Grote ecologische waarde	15
Geen bijzondere ecologische waarde	0

Dendrologisch

Komt in omgeving niet of nauwelijks voor	15
In directe omgeving uitzonderlijk groot	15
Genetisch waardevol	15
Zeer zeldzaam volgens ned. Dendrologie	15
Vrij zeldzaam volgens ned. Dendrologie	10
Vrij algemeen volgens ned. Dendrologie	5
Zeer algemeen volgens ned. Dendrologie	0

Landschap

Boom staat solitair	15
---------------------	----

Boom maakt onderdeel uit van een element 0

Stads of dorpschoon

Boom is onvervangbaar 15

Boom is vervangbaar 0

Beeldbepalend

Goed te zien vanaf openbaar terrein 15

Nauwelijks te zien vanaf openbaar terrein 10

Niet te zien vanaf openbaar terrein 5

Esthetisch niet waardevol 0

Cultuurhistorisch

Cultuurhistorisch waardevol 15

Cultuurhistorisch niet waardevol 0

Leefbaarheid

Boom is onvervangbaar 15

Boom is te vervanging door omgeving 0

Verleningscriteria

Overlast

Ernstige overlast treedt bijvoorbeeld op bij aantoonbaar wederkerend en onevenredig (financieel) nadeel, bijvoorbeeld bij ernstige schade aan gebouwen. Bij schade of bij gevaar, dient de ernst van de schade of het gevaar beoordeeld te worden en de mogelijkheid om de schade of het gevaar te verhelpen of te verminderen.

Overlast treedt op bijvoorbeeld bij sterke verduistering.

Enige overlast treedt op bijvoorbeeld wanneer een verhoogde frequentie bladruimen nodig is.

Afstand tot overlastobject

De afstand in meters tussen het overlastobject (gebouw of tuin) en de houtopstand bepaalt mede de mate van overlast.

Verhouding opstand met overlastobject

De verhouding tussen houtopstand en overlastobject (gebouw of tuin) is mede bepalend voor de mate van overlast.

Tijdsduur overlast

De tijdsduur van de overlast geeft aan hoelang de overlast duurt over de periode van een jaar.

Seizoensgebonden overlast zijn bijv. bladval en wegnemen (zon-)licht.

Uren overlast per dag.

Het aantal uren overlast per dag kan gerelateerd zijn aan de seizoensgebonden overlast.

Waardering verleningscriteria

Overlast

Ernstige overlast 30

Overlast 20

Enige overlast 10

Geen overlast 0

Afstand tot overlastobject

Minder dan twee meter 25

Twee tot vijf meter 1

Vijf tot tien meter 5

Meer dan tien meter 0

Verhouding houtopstand tot overlastobject

Zeer dominant	20
Dominant	15
Aanwezig	5
Ondergeschikt	0
<u>Tijdsduur overlast</u>	
Gehele jaar	15
Seizoensgebonden	10
Enkele weken	5
Enkele dagen	2
<u>Uren overlast per dag</u>	
Meer dan 10 uur	10
Tien tot vijf uur	5
Vijf tot twee uur	2
Minder dan twee uur	0

Tabel 1. Uitkomsten scores waarderingscriteria

Uitkomsten scores waarderingscriteria		
Weigeringscriteria	Verleningscriteria	Advies
0 - 29	50 >	verlenen
30 >	50 >	verlenen
30 >	0 - 49	weigeren
0 - 29	0 - 49	nadere afweging

Uitkomst: Zie bijlage 1

Afweging:

Op basis van de waarderingscriteria zou besloten moeten worden om in een aantal gevallen de vergunning te weigeren. Er zijn echter dringende redenen om het verlenen van de vergunning toch te rechtvaardigen.

De vergunningaanvraag wordt gedaan voor dijkversterkingswerkzaamheden die nodig zijn om de waterveiligheid in een groot gebied te garanderen. In het voortraject zijn veel wijzigingen doorgevoerd om waardevolle en bijzondere bomen in te passen in het ontwerp.

Bovenstaande is tevens de argumentatie om bij die bomen waar een nadere afweging gemaakt moet worden te beslissen om de vergunning te verlenen"

Advies:

Verlenen met het opleggen van een herplantverplichting van 16 gewone Esdoorns en 33 knotwilgen zoals deze in de bijlage is beschreven.

Herplant dient te worden uitgevoerd onder een nazorg contract (watergeven en hergroeigarantie) met een looptijd van 3 jaar.

Beoordeeld op dd. 03-April 2020 door: *Johan de Gooijer*

boom id	type	soort	diameter	eigenaar	Ecologisch	Dendrologisch	Landschap	Stads of dorpschoon	Beeld- bepalend	Cultuur- historisch	Leefbaar- heid	Totaal	Overlast	Afstand tot overlast- object	Verhouding hout- opstand tot overlast- object	Tijdsduur overlast	Uren overlast per dag	Totaal	Uitslag wegingscriteria	Nadere afweging	Herplant verplichting	
18	Boom	Linde	20	Waterschap	Vergunningvrij. Omtrek< 90 op 130cm boven maaiveld																	
19	Boom	Peer	20	Waterschap	Vergunningvrij. Omtrek< 90 op 130cm boven maaiveld																	
20	Boom	Schietwilg (knot)	20	Waterschap	Vergunningvrij. Omtrek< 90 op 130cm boven maaiveld																	
21	Boom	Schietwilg (knot)	20	Waterschap	Vergunningvrij. Omtrek< 90 op 130cm boven maaiveld																	
22	Boom	Schietwilg (knot)	20	Waterschap	Vergunningvrij. Omtrek< 90 op 130cm boven maaiveld																	
23	Boom	Schietwilg (knot)	20	Waterschap	Vergunningvrij. Omtrek< 90 op 130cm boven maaiveld																	
24	Boom	Schietwilg (knot)	20	Waterschap	Vergunningvrij. Omtrek< 90 op 130cm boven maaiveld																	
25	Boom	Schietwilg (knot)	20	Waterschap	Vergunningvrij. Omtrek< 90 op 130cm boven maaiveld																	
26	Boom	Schietwilg (knot)	20	Waterschap	Vergunningvrij. Omtrek< 90 op 130cm boven maaiveld																	
27	Boom	Schietwilg (knot)	20	Waterschap	Vergunningvrij. Omtrek< 90 op 130cm boven maaiveld																	
28	Boom	Fijnspar	20	Waterschap	Vergunningvrij. Omtrek< 90 op 130cm boven maaiveld																	
29	Boom	Linde	20	Waterschap	Vergunningvrij. Omtrek< 90 op 130cm boven maaiveld																	
30	Boom	Es	30	Overheid	0	0	15	0	0	15	15	45	0	0	0	0	0	0	0	weigeren	Ja zelfde locatie (1)	
31	Boom	Es	20	Waterschap	Vergunningvrij. Omtrek< 90 op 130cm boven maaiveld																	
32	Boom	Es	30	Overheid	0	0	15	0	0	15	15	45	0	0	0	0	0	0	0	weigeren	Ja zelfde locatie (1)	
33	Boom	Es	20	Overheid	0	0	15	0	0	15	15	45	0	0	0	0	0	0	0	weigeren	Ja zelfde locatie (1)	
34	Boom	Es	30	Overheid	0	0	15	0	0	15	15	45	0	0	0	0	0	0	0	weigeren	Ja zelfde locatie (1)	
35	Boom	Es	30	Overheid	0	0	15	0	0	15	15	45	0	0	0	0	0	0	0	weigeren	Ja zelfde locatie (1)	
36	Boom	Gewone esdoorn	30	Waterschap	0	0	0	0	0	0	0	0	0	0	0	0	0	0	0	nadere afweging	verlenen	Nee
37	Boom	Zwarte els	20	Waterschap	Vergunningvrij. Omtrek< 90 op 130cm boven maaiveld																	
38	Boom	Es	30	Overheid	0	0	15	0	0	15	15	45	0	0	0	0	0	0	0	weigeren	Ja zelfde locatie (1)	
39	Boom	Es	30	Overheid	0	0	15	0	0	15	15	45	0	0	0	0	0	0	0	weigeren	Ja zelfde locatie (1)	
40	Boom	Es	20	Overheid	0	0	15	0	0	15	15	45	0	0	0	0	0	0	0	weigeren	Ja zelfde locatie (1)	
41	Boom	Es	20	Overheid	0	0	15	0	0	15	15	45	0	0	0	0	0	0	0	weigeren	Ja zelfde locatie (1)	
42	Boom	Es	30	Overheid	0	0	15	0	0	15	15	45	0	0	0	0	0	0	0	weigeren	Ja zelfde locatie (1)	
43	Boom	Es	30	Overheid	0	0	15	0	0	15	15	45	0	0	0	0	0	0	0	weigeren	Ja zelfde locatie (1)	
44	Boom	Es	30	Overheid	0	0	15	0	0	15	15	45	0	0	0	0	0	0	0	weigeren	Ja zelfde locatie (1)	
45	Boom	Es	20	Overheid	0	0	15	0	0	15	15	45	0	0	0	0	0	0	0	weigeren	Ja zelfde locatie (1)	
46	Boom	Es	30	Overheid	0	0	15	0	0	15	15	45	0	0	0	0	0	0	0	weigeren	Ja zelfde locatie (1)	
47	Boom	Es	30	Overheid	0	0	15	0	0	15	15	45	0	0	0	0	0	0	0	weigeren	Ja zelfde locatie (1)	
48	Boom	Es	30	Overheid	0	0	15	0	0	15	15	45	0	0	0	0	0	0	0	weigeren	Ja zelfde locatie (1)	
49	Boom	Ruwe berk	20	Particulier	Vergunningvrij. Omtrek< 90 op 130cm boven maaiveld																	
50	Boom	Treurwilg	20	Particulier	Vergunningvrij. Omtrek< 90 op 130cm boven maaiveld																	
51	Boom	Schietwilg (Knot)	> 60	Waterschap	0	0	15	0	15	15	15	60	0	0	0	0	0	0	0	weigeren	Ja indien mogelijk zelfde locatie. (2)	
52	Boom	Schietwilg (knot)	> 60	Waterschap	0	0	15	0	15	15	15	60	0	0	0	0	0	0	0	weigeren	Ja indien mogelijk zelfde locatie. (2)	
53	Boom	Peer	> 20	Particulier	0	0	0	0	0	0	15	15	0	0	0	0	0	0	0	verlenen	nee	
54	Boom	Schietwilg (knot)	> 60	Waterschap	0	0	15	0	15	15	15	60	0	0	0	0	0	0	0	weigeren	Ja indien mogelijk zelfde locatie. (2)	
55	Boom	Peer	> 20	Particulier	0	0	0	0	0	0	15	15	0	0	0	0	0	0	0	verlenen	nee	
56	Boom	Schietwilg (knot)	> 60	Waterschap	0	0	15	0	15	15	15	60	0	0	0	0	0	0	0	weigeren	Ja indien mogelijk zelfde locatie. (2)	
57	Boom	Schietwilg (knot)	> 60	Waterschap	0	0	15	0	15	15	15	60	0	0	0	0	0	0	0	weigeren	Ja indien mogelijk zelfde locatie. (2)	
58	Boom	Peer	> 20	Particulier	0	0	0	0	0	0	15	15	0	0	0	0	0	0	0	verlenen	nee	
59	Boom	Schietwilg (knot)	> 60	Waterschap	0	0	15	0	15	15	15	60	0	0	0	0	0	0	0	weigeren	Ja indien mogelijk zelfde locatie. (2)	
60	Boom	Peer	20	Waterschap	Vergunningvrij. Omtrek< 90 op 130cm boven maaiveld																	
61	Boom	Schietwilg (knot)	> 60	Waterschap	0	0	15	0	15	15	15	60	0	0	0	0	0	0	0	weigeren	Ja indien mogelijk zelfde locatie. (2)	
62	Boom	Schietwilg (knot)	> 60	Waterschap	0	0	15	0	15	15	15	60	0	0	0	0	0	0	0	weigeren	Ja indien mogelijk zelfde locatie. (2)	
63	Boom	Schietwilg (knot)	> 60	Waterschap	0	0	15	0	15	15	15	60	0	0	0	0	0	0	0	weigeren	Ja indien mogelijk zelfde locatie. (2)	
64	Boom	Schietwilg (knot)	> 60	Waterschap	0	0	15	0	15	15	15	60	0	0	0	0	0	0	0	weigeren	Ja indien mogelijk zelfde locatie. (2)	
65	Boom	Schietwilg (knot)	> 60	Waterschap	0	0	15	0	15	15	15	60	0	0	0	0	0	0	0	weigeren	Ja indien mogelijk zelfde locatie. (2)	
66	Boom	Scharlaken eik	> 60	Waterschap	0	0	15	0	15	15	15	60	0	0	0	0	0	0	0	weigeren	Ja indien mogelijk zelfde locatie. (2)	
67	Boom	Schietwilg (knot)	> 60	Waterschap	0	0	15	0	15	15	15	60	0	0	0	0	0	0	0	weigeren	Ja indien mogelijk zelfde locatie. (2)	
68	Boom	Schietwilg (knot)	> 60	Waterschap	0	0	15	0	15	15	15	60	0	0	0	0	0	0	0	weigeren	Ja indien mogelijk zelfde locatie. (2)	
69	Boom	Schietwilg (knot)	> 60	Waterschap	0	0	15	0	15	15	15	60	0	0	0	0	0	0	0	weigeren	Ja indien mogelijk zelfde locatie. (2)	
70	Boom	Schietwilg (knot)	> 60	Waterschap	0	0	15	0	15	15	15	60	0	0	0	0	0	0	0	weigeren	Ja indien mogelijk zelfde locatie. (2)	
71	Boom	Schietwilg (knot)	> 60	Waterschap	0	0	15	0	15	15	15	60	0	0	0	0	0	0	0	weigeren	Ja indien mogelijk zelfde locatie. (2)	

72	Boom	Schietwilg (knot)	> 60	Waterschap	0	0	15	0	15	15	15	60	0	0	0	0	0	0	weigeren	Ja indien mogelijk zelfde locatie. (2)		
73	Boom	Schietwilg (knot)	> 60	Waterschap	0	0	15	0	15	15	15	60	0	0	0	0	0	0	weigeren	Ja indien mogelijk zelfde locatie. (2)		
74	Boom	Schietwilg (knot)	> 60	Waterschap	0	0	15	0	15	15	15	60	0	0	0	0	0	0	weigeren	Ja indien mogelijk zelfde locatie. (2)		
75	Boom	Schietwilg (knot)	> 60	Waterschap	0	0	15	0	15	15	15	60	0	0	0	0	0	0	weigeren	Ja indien mogelijk zelfde locatie. (2)		
76	Boom	Schietwilg (knot)	> 60	Waterschap	0	0	15	0	15	15	15	60	0	0	0	0	0	0	weigeren	Ja indien mogelijk zelfde locatie. (2)		
77	Boom	Peer	20,3	Particulier	Vergunningvrij. Omtrek < 90 op 130cm boven maaiveld																	
78	Boom	Schietwilg (knot)	> 60	Waterschap	0	0	15	0	15	15	15	60	0	0	0	0	0	0	0	weigeren	Ja indien mogelijk zelfde locatie. (2)	
79	Boom	Schietwilg (knot)	> 60	Waterschap	0	0	15	0	15	15	15	60	0	0	0	0	0	0	0	weigeren	Ja indien mogelijk zelfde locatie. (2)	
80	Boom	Peer	20,3	Particulier	Vergunningvrij. Omtrek < 90 op 130cm boven maaiveld																	
81	Boom	Peer	20,3	Particulier	Vergunningvrij. Omtrek < 90 op 130cm boven maaiveld																	
82	Boom	Schietwilg (knot)	> 60	Waterschap	0	0	15	0	15	15	15	60	0	0	0	0	0	0	0	weigeren	Ja indien mogelijk zelfde locatie. (2)	
83	Boom	Schietwilg (knot)	> 60	Waterschap	0	0	15	0	15	15	15	60	0	0	0	0	0	0	0	weigeren	Ja indien mogelijk zelfde locatie. (2)	
84	Boom	Peer	20,3	Waterschap	Vergunningvrij. Omtrek < 90 op 130cm boven maaiveld																	
85	Boom	Schietwilg (knot)	> 60	Waterschap	0	0	15	0	15	15	15	60	0	0	0	0	0	0	0	weigeren	Ja indien mogelijk zelfde locatie. (2)	
86	Boom	Peer	20,3	Waterschap	Vergunningvrij. Omtrek < 90 op 130cm boven maaiveld																	
87	Boom	Peer	20,3	Waterschap	Vergunningvrij. Omtrek < 90 op 130cm boven maaiveld																	
88	Boom	Schietwilg (knot)	> 60	Waterschap	0	0	15	0	15	15	15	60	0	0	0	0	0	0	0	weigeren	Ja indien mogelijk zelfde locatie. (2)	
89	Boom	Schietwilg (knot)	> 60	Waterschap	0	0	15	0	15	15	15	60	0	0	0	0	0	0	0	weigeren	Ja indien mogelijk zelfde locatie. (2)	
90	Boom	Peer	20,3	Waterschap	Vergunningvrij. Omtrek < 90 op 130cm boven maaiveld																	
91	Boom	Schietwilg	> 60	Waterschap	0	0	15	0	15	15	15	60	0	0	0	0	0	0	0	weigeren	Ja indien mogelijk zelfde locatie. (2)	
92	Boom	Peer	20,3	Waterschap	Vergunningvrij. Omtrek < 90 op 130cm boven maaiveld																	
93	Boom	Schietwilg (knot)	> 60	Waterschap	0	0	15	0	15	15	15	60	0	0	0	0	0	0	0	weigeren	Ja indien mogelijk zelfde locatie. (2)	
94	Boom	Schietwilg (knot)	> 60	Waterschap	0	0	15	0	15	15	15	60	0	0	0	0	0	0	0	weigeren	Ja indien mogelijk zelfde locatie. (2)	
95	Boom	Schietwilg (knot)	> 60	Waterschap	0	0	15	0	15	15	15	60	0	0	0	0	0	0	0	weigeren	Ja indien mogelijk zelfde locatie. (2)	
96	Boom	Schietwilg (knot)	> 60	Waterschap	0	0	15	0	15	15	15	60	0	0	0	0	0	0	0	weigeren	Ja indien mogelijk zelfde locatie. (2)	
97	Boom	Schietwilg (knot)	> 60	Waterschap	0	0	15	0	15	15	15	60	0	0	0	0	0	0	0	weigeren	Ja indien mogelijk zelfde locatie. (2)	
98	Boom	Zwarte els	20,3	Waterschap	Vergunningvrij. Omtrek < 90 op 130cm boven maaiveld																	
99	Boom	Ruwe berk	30,4	Waterschap	0	0	15	0	0	0	0	15	0	0	0	0	0	0	0	nadere afweging	verlenen	nee
100	Boom	Krul- pekingwilg	20,3	Waterschap	Vergunningvrij. Omtrek < 90 op 130cm boven maaiveld																	
101	Boom	Ruwe berk	30,4	Waterschap	0	0	15	0	0	0	0	15	0	0	0	0	0	0	0	nadere afweging	verlenen	nee
102	Boom	Reuzenlebensboom	50,6	Waterschap	0	0	15	0	0	0	0	15	0	0	0	0	0	0	0	nadere afweging	verlenen	nee

(1) Gewone esdoorn (*Acer pseudoplatanus*) omtrek 20-25 cm

(2) Schietwilg (*salix alba*) knotvorm omtrek 30-35 cm. Indien herplant op locatie niet mogelijk is dan in overleg met eigenaar op belendend perceel.

Slechts als dit niet mogelijk is kan in overleg met betrokken partijen voor alternatieve herplant uitgeweken worden naar het 'Het Heuffterrein' in Vuren .

De omtrek van de herplant wordt gemeten op 1.30 meter hoogte boven maaiveld. Herplant dient te worden uitgevoerd onder een nazorgcontract (watergeven en hergroei-garantie) met een looptijd van 3 jaar vanaf het moment van aanplanten.

De herplant dient uiterlijk een jaar na het gereed komen van de dijkversterkingswerkzaamheden te worden gerealiseerd.

Op basis van de waarderingscriteria zou besloten moeten worden om in een aantal gevallen de vergunning te weigeren. Er zijn echter dringende redenen om het verlenen van de vergunning toch te rechtvaardigen.

De vergunningaanvraag wordt gedaan voor dijkversterkingswerkzaamheden die nodig zijn om de waterveiligheid in een groot gebied te garanderen. In het voortraject zijn veel wijzigingen doorgevoerd om waardevolle en bijzondere bomen in te passen in het ontwerp.

Bovenstaande is tevens de argumentatie om bij die bomen waar een nadere afweging gemaakt moet worden te beslissen om de vergunning te verlenen

Opgemaakt op vrijdag 3 April 2020 door Johan de Gooijer